

Управление Федеральной службы государственной регистрации, кадастра и картографии по Архангельской области и Ненецкому автономному округу
 Полное наименование органа регистрации права

Выписка из Единого государственного реестра недвижимости об объекте недвижимости


Сведения о характеристиках объекта недвижимости

В Единый государственный реестр недвижимости внесены следующие сведения:

Раздел 1 Лист 1


Здание	
Вид объекта недвижимости	
Лист № 1 раздела 1	Всего листов раздела 1: 2
Всего разделов: 6	
Всего листов выписки: 35	
17.10.2022г.	
Кадастровый номер:	29-28:104152:61
Номер кадастрового квартала:	29-28:104152
Дата присвоения кадастрового номера:	01.07.2012

Ранее присвоенный государственный учетный номер:	Инвентарный номер П1-430-001-007191230; Инвентарный номер 4463; Кадастровый номер 29-28:000000:0000:11:430:001:007191230; Условный номер 29-29-06/020/2007-218
Местоположение:	Архангельская область, городской округ "Северодвинск", г. Северодвинск, пр-кт Морской, дом 49
Площадь:	23693.3
Назначение:	Нежилое
Наименование:	Главный корпус
Количество этажей, в том числе подземных этажей:	8, в том числе подземных 1
Материал наружных стен:	Кирпичные
Год ввода в эксплуатацию по завершении строительства:	1980
Год завершения строительства:	1980
Кадастровая стоимость, руб.:	296836834.01
Кадастровые номера иных объектов недвижимости, в пределах которых расположен объект недвижимости:	29-28:104152:50
Кадастровые номера помещений, машино-мест, расположенных в здании или сооружении:	данные отсутствуют
Кадастровые номера объектов недвижимости, из которых образован объект недвижимости:	данные отсутствуют
Кадастровые номера образованных объектов недвижимости:	данные отсутствуют
Сведения о включении объекта недвижимости в состав предприятия как имущественного комплекса:	данные отсутствуют
Сведения о включении объекта недвижимости в состав единого недвижимого комплекса:	данные отсутствуют

 ДОКУМЕНТ ПОДПИСАН ЭЛЕКТРОННОЙ ПОДПИСЬЮ	инициалы, фамилия
Сертификат: 645751274004338310920032813989906360 Владелец: ФЕДЕРАЛЬНАЯ СЛУЖБА ГОСУДАРСТВЕННОЙ РЕГИСТРАЦИИ КАДАСТРА И КАРТОГРАФИИ Действителен с 17.05.2022 по 10.08.2023	

Полное наименование должности

Знание	
Вид объекта недвижимости	
Лист № 2 раздела 1	Всего листов раздела 1: 2
Всего разделов: 6	Всего листов выписки: 35
17.10.2022г.	
Кадастровый номер:	29:28:104152:61
Виды разрешенного использования:	Данные отсутствуют
Сведения о включении объекта недвижимости в реестр объектов культурного наследия:	Данные отсутствуют
Сведения о кадастровом инженере:	32186, Изменением сведений о площади здания с кадастровым номером 29:28:104152:61, в том числе в связи с уточнением границ здания, 22-2903-Д/0429, 2022-04-04
Статус записи об объекте недвижимости:	32186, Изменением сведений о площади здания с кадастровым номером 29:28:104152:61, 22-2903-Д/0429, 2022-04-04
Общие отметки:	Сведения об объекте недвижимости имеют статус "актуальны, ранее учтенные"
Получатель выписки:	Сведения об объекте недвижимости имеют статус "актуальны, ранее учтенные" Сведения об ограничении права на объект недвижимости, обременениях данного объекта, не зарегистрированных в реестре прав, ограничений прав и обременений недвижимого имущества: срок действия не установлен. Сведения, необходимые для заполнения разделов: 7 - Перечень помещений, машино-мест, расположенных в здании, сооружении; 8 - План расположения помещения, машино-места на этаже (плане этажа), отсутствуют. Большаков Андрей Николаевич (представитель правообладателя), Правообладатель: от имени заявителя "Государственное бюджетное учреждение здравоохранения Архангельской области "Северодвинская городская клиническая больница №2 скорой медицинской помощи", 2902016429

ДОКУМЕНТ ПОДПИСАН	
ПОЛНОЕ НАИМЕНОВАНИЕ ДОЛЖНОСТИ	ЭЛЕКТРОННОЙ ПОДПИСЬЮ
	инициалы, фамилия
 Сертификат: 6457512740043833109200328138839306360 Владелец: ФЕДЕРАЛЬНАЯ СЛУЖБА ГОСУДАРСТВЕННОЙ РЕГИСТРАЦИИ, КАДАСТРА И КАРТОГРАФИИ Действителен: с 17.05.2022 по 10.08.2023	

Выписка из Единого государственного реестра недвижимости об объекте недвижимости
Сведения о зарегистрированных правах

Здание			
Вид объекта недвижимости			
Лист № 1 раздела 2	Всего листов раздела 2: 2	Всего разделов: 6	Всего листов выписки: 35
17.10.2022г.			
Кадастровый номер:		29:28:104152:61	

1	Правообладатель (правообладатели):	1.1	Архангельская область
2	Вид, номер, дата и время государственной регистрации права:	2.1	Собственность 29-29-06/017/2012-282 14.06.2012 00:00:00
3	Сведения об осуществлении государственной регистрации сделки, права без необходимого в силу закона согласия третьего лица, органа:	3.1	данные отсутствуют
4	Ограничение прав и обременение объекта недвижимости:	не зарегистрировано	
1	Правообладатель (правообладатели):	1.2	Государственное бюджетное учреждение здравоохранения Архангельской области "Северодвинская городская клиническая больница № 2 скорой медицинской помощи", ИНН: 2902016429, ОГРН: 1022900842645
2	Вид, номер, дата и время государственной регистрации права:	2.2	Оперативное управление 29-29-06/020/2007-218 08.06.2007 00:00:00
3	Сведения об осуществлении государственной регистрации сделки, права без необходимого в силу закона согласия третьего лица, органа:	3.2	данные отсутствуют
4	Ограничение прав и обременение объекта недвижимости:		
4.1	Вид:	Аренда	
	Дата государственной регистрации:	09.09.2013 00:00:00	
	Номер государственной регистрации:	29-29-06/015/2013-113	
	Срок, на который установлены ограничение прав и обременение объекта недвижимости:	Срок действия с 09.09.2013 с 09.09.2013; в течении 5 лет	
	Лицо, в пользу которого установлены ограничение прав и обременение объекта недвижимости:	Вертебная Валентина Григорьевна, 31.07.1958, г. Семеновка Черниговской области, Российской Федерации, СНИЛС 046-923-010 51 Паспорт гражданина Российской Федерации серия 11 04 №078047, выдан 25.08.2003, УВД г. Северодвинска Архангельской области	
	Основание государственной регистрации:	Договор аренды недвижимого имущества от 24.01.2013 № 006/2013; Дополнительное соглашение от 04.09.2013 к договору аренды недвижимого имущества, выдан 24.01.2013, дата государственной регистрации: 09.09.2013, номер государственной регистрации: 29-29-06/015/2013-113	

Полное наименование должности

ДОКУМЕНТ ПОДПИСАН
ЭЛЕКТРОННОЙ ПОДПИСЬЮ

инициалы, фамилия

Сертификат: 64575127400438331092900328139839306360
Владелец: ФЕДЕРАЛЬНАЯ СЛУЖБА ГОСУДАРСТВЕННОЙ РЕГИСТРАЦИИ, КАДАСТРА И КАРТОГРАФИИ
Действителен с 17.05.2022 по 10.08.2023

Знание
 Вид объекта недвижимости

Лист № 2 раздела 2

Всего листов раздела 2: 2

Всего разделов: 6

Всего листов выписки: 35

17.10.2022г.

Катастровый номер:

29-28-104152-61

	сведения об осуществлении государственной регистрации сделки, права, ограничения права без необходимого в силу закона согласия третьего лица, органа:	данные отсутствуют
	сведения об управлении залогом и о договоре управления залогом, если такой договор заключен для управления ипотекой:	данные отсутствуют
	сведения о депозитарии, который осуществляет хранение обезличиваемой документарной складной или электронной складной:	
	ведения о внесении изменений или дополнений в регистрационную запись об ипотеке:	
5	Договоры участия в долевом строительстве:	не зарегистрировано
6	Заявленные в судебном порядке права требования:	данные отсутствуют
7	Сведения о возражении в отношении зарегистрированного права:	данные отсутствуют
8	Сведения о наличии решения об изъятии объекта недвижимости для государственных и муниципальных нужд:	данные отсутствуют
9	Сведения о невозможности государственной регистрации без личного участия правообладателя или его законного представителя:	данные отсутствуют
10	Правопритязания и сведения о наличии поступивших, но не рассмотренных заявлений о проведении государственной регистрации права (перехода, прекращения права), ограничения права или обременения объекта недвижимости, сделки в отношении объекта недвижимости:	Представлены документы на государственную регистрацию. Право: Реестровая запись

полное наименование должности

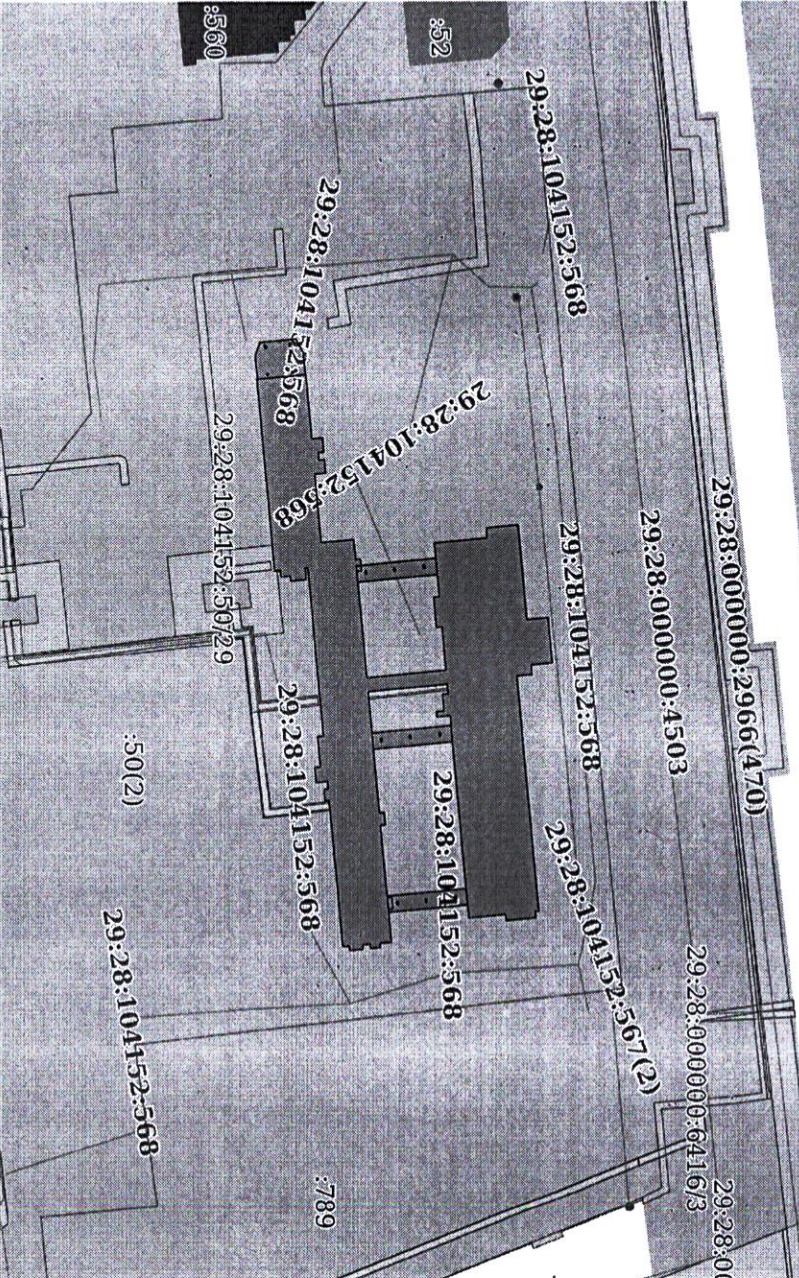
ДОКУМЕНТ ПОДПИСАН
 ЭЛЕКТРОННОЙ ПОДПИСЬЮ


инициалы, фамилия

Сертификат: 64575127400043833109200328139839306360

Владелец: ФЕДЕРАЛЬНАЯ СЛУЖБА ГОСУДАРСТВЕННОЙ
 РЕГИСТРАЦИИ, КАДАСТРА И КАРТОГРАФИИ
 Действителен с 17.05.2022 по 10.08.2023

Выписка из Единого государственного реестра недвижимости об объекте недвижимости
 Описание местоположения объекта недвижимости

Здание		Вид объекта недвижимости	
Лист № 1 раздела 5	Всего листов раздела 5: 1	Всего разделов: 6	Всего листов выписки: 35
17.10.2022г.			
Кадастровый номер:		29:28:104152:61	
<p>Схема расположения объекта недвижимости (части объекта недвижимости) на земельном участке(ах)</p> 			
Масштаб 1:2000		Условные обозначения:	

	ДОКУМЕНТ ПОДПИСАН ЭЛЕКТРОННОЙ ПОДПИСЬЮ
Сертификат: 64575127400433833109200328139839306360 Владелец: ФЕДЕРАЛЬНАЯ СЛУЖБА ГОСУДАРСТВЕННОЙ РЕГИСТРАЦИИ, КАДАСТРА И КАРТОГРАФИИ Действителен с 17.05.2022 по 10.08.2023	
_____ Инициалы, фамилия	

Полное наименование должности

Инициалы, фамилия

Выписка из Единого государственного реестра недвижимости об объекте недвижимости
 Описание местоположения объекта недвижимости

Здание	
Вид объекта недвижимости	
Лист № 1 раздела 5.1	Всего листов раздела 5.1: 28
Кадастровый номер: 17.10.2022г.	Всего разделов: 6
	Всего листов выписки: 35
29:28:104152:61	

1. Сведения о координатах характерных точек контура объекта недвижимости							
Система координат МСК-29							
Номер точки	Координаты, м		Радиус, м	Средняя квадратическая погрешность определения координат характерных точек контура, м		Глубина, высота, м	
	X	Y				N1	N2
1	2	3	4	5	6	7	
1	650470.6	2484111.27	-	0.1	Данные	Данные	
2	650473.14	2484138.53	-	0.1	отсутствуют	отсутствуют	
3	650479.23	2484137.97	-	0.1	Данные	Данные	
4	650480.44	2484151.04	-	0.1	отсутствуют	отсутствуют	
5	650474.34	2484151.6	-	0.1	Данные	Данные	
6	650474.6	2484154.38	-	0.1	отсутствуют	отсутствуют	
7	650470.21	2484154.78	-	0.1	Данные	Данные	
8	650476.56	2484223.15	-	0.1	отсутствуют	отсутствуют	
9	650475.56	2484223.25	-	0.1	Данные	Данные	
10	650475.72	2484225.03	-	0.1	отсутствуют	отсутствуют	
11	650467.15	2484225.83	-	0.1	Данные	Данные	
12	650466.98	2484224.04	-	0.1	отсутствуют	отсутствуют	

ДОКУМЕНТ ПОДПИСАН
 ЭЛЕКТРОННОЙ ПОДПИСЬЮ
 Сертификат: 64575127400438383109200328139839306560
 Владелец: ФЕДЕРАЛЬНАЯ СЛУЖБА ГОСУДАРСТВЕННОЙ РЕГИСТРАЦИИ, КАДАСТРА И КАРТОГРАФИИ
 Действителен с 17.05.2022 по 10.08.2023

полное наименование должности

инициалы, фамилия

Здание

ВИД ОБЪЕКТА НЕДВИЖИМОСТИ

Лист № 2 раздела 5.1

Всего листов раздела 5.1: 28

Всего разделов: 6

Всего листов выписки: 35

17.10.2022г.

Кадастровый номер:

29:28:104152:61

13	650456.39	2484225.02	-	0.1	Данные	Данные
14	650450.95	2484166.35	-	0.1	Данные	Данные
15	650447.08	2484166.71	-	0.1	Данные	Данные
16	650446.94	2484165.17	-	0.1	Данные	Данные
17	650449.11	2484164.97	-	0.1	Данные	Данные
18	650448.66	2484160.12	-	0.1	Данные	Данные
19	650450.35	2484159.96	-	0.1	Данные	Данные
20	650450.09	2484157.12	-	0.1	Данные	Данные
21	650427.19	2484159.25	-	0.1	Данные	Данные
22	650430.46	2484194.54	-	0.1	Данные	Данные
23	650431.88	2484194.4	-	0.1	Данные	Данные
24	650432.21	2484197.96	-	0.1	Данные	Данные
25	650430.79	2484198.09	-	0.1	Данные	Данные
26	650432.73	2484219.01	-	0.1	Данные	Данные
27	650434.08	2484218.89	-	0.1	Данные	Данные
28	650434.39	2484222.27	-	0.1	Данные	Данные
29	650433.05	2484222.39	-	0.1	Данные	Данные

ПОЛНОЕ НАИМЕНОВАНИЕ ДОЛЖНОСТИ

ДОКУМЕНТ ПОДПИСАН

ЭЛЕКТРОННОЙ ПОДПИСЬЮ

ИНИЦИАЛЫ, ФАМИЛИЯ

Сертификат: 64575127400438331092906328139839306360

Владелец: ФЕДЕРАЛЬНАЯ СЛУЖБА ГОСУДАРСТВЕННОЙ

РЕГИСТРАЦИИ, КАДАСТРА И КАРТОГРАФИИ

Делегирован: с 17.05.2022 по 10.08.2023

Этапие
вид объекта недвижимости

Лист № 3 раздела 5.1 Всего листов раздела 5.1: 28 Всего разделов: 6 Всего листов выписки: 35

17.10.2022г.

Кадастровый номер: 29:28:104152:61


30	650433.93	2484231.93	-	0.1	Данные	Данные	отсутствуют	Данные	отсутствуют
31	650430.54	2484232.24	-	0.1	Данные	Данные	отсутствуют	Данные	отсутствуют
32	650430.65	2484233.49	-	0.1	Данные	Данные	отсутствуют	Данные	отсутствуют
33	650427.92	2484233.74	-	0.1	Данные	Данные	отсутствуют	Данные	отсутствуют
34	650427.81	2484232.5	-	0.1	Данные	Данные	отсутствуют	Данные	отсутствуют
35	650425.59	2484232.7	-	0.1	Данные	Данные	отсутствуют	Данные	отсутствуют
36	650425.71	2484233.95	-	0.1	Данные	Данные	отсутствуют	Данные	отсутствуют
37	650421.9	2484234.3	-	0.1	Данные	Данные	отсутствуют	Данные	отсутствуют
38	650421.78	2484233.05	-	0.1	Данные	Данные	отсутствуют	Данные	отсутствуют
39	650419.91	2484233.23	-	0.1	Данные	Данные	отсутствуют	Данные	отсутствуют
40	650415.98	2484190.83	-	0.1	Данные	Данные	отсутствуют	Данные	отсутствуют
41	650414.73	2484190.95	-	0.1	Данные	Данные	отсутствуют	Данные	отсутствуют
42	650414.42	2484187.61	-	0.1	Данные	Данные	отсутствуют	Данные	отсутствуют
43	650415.67	2484187.5	-	0.1	Данные	Данные	отсутствуют	Данные	отсутствуют
44	650415.47	2484185.32	-	0.1	Данные	Данные	отсутствуют	Данные	отсутствуют
45	650412.22	2484185.62	-	0.1	Данные	Данные	отсутствуют	Данные	отсутствуют
46	650411.82	2484181.31	-	0.1	Данные	Данные	отсутствуют	Данные	отсутствуют

ПОЛНОЕ НАИМЕНОВАНИЕ ДОЛЖНОСТИ

ДОКУМЕНТ ПОДПИСАН

ЭЛЕКТРОННОЙ ПОДПИСЬЮ

Инициалы, фамилия



Сертификат: 645751274004383310920052813989306560
 Владелец: ФЕДЕРАЛЬНАЯ СЛУЖБА ГОСУДАРСТВЕННОЙ
 РЕГИСТРАЦИИ, КАДАСТРА И КАРТОГРАФИИ
 Действителен с 17.05.2022 по 10.08.2023

Здание
ВИД ОБЪЕКТА НЕДВИЖИМОСТИ

Лист № 4 раздела 5.1

Всего листов раздела 5.1: 28

Всего разделов: 6

Всего листов выписки: 35

17.10.2022г.

Кадастровый номер:

29:28:104152:61

47	650413.4	2484181.16	-	0.1	Данные	Данные
48	650412.58	2484172.32	-	0.1	Данные	Данные
49	650414.25	2484172.17	-	0.1	Данные	Данные
50	650409.74	2484123.57	-	0.1	Данные	Данные
51	650408.87	2484123.65	-	0.1	Данные	Данные
52	650409.18	2484126.93	-	0.1	Данные	Данные
53	650404.84	2484127.34	-	0.1	Данные	Данные
54	650404.7	2484125.87	-	0.1	Данные	Данные
55	650401.95	2484126.12	-	0.1	Данные	Данные
56	650401.78	2484124.31	-	0.1	Данные	Данные
57	650400.17	2484124.46	-	0.1	Данные	Данные
58	650395.01	2484068.77	-	0.1	Данные	Данные
59	650409.09	2484067.46	-	0.1	Данные	Данные
60	650410.83	2484086.15	-	0.1	Данные	Данные
61	650413.97	2484085.86	-	0.1	Данные	Данные
62	650414.36	2484090.02	-	0.1	Данные	Данные
63	650412.8	2484090.17	-	0.1	Данные	Данные

Полное наименование должности

ДОКУМЕНТ ПОДПИСАН
ЭЛЕКТРОННОЙ ПОДПИСЬЮ

Инициалы, фамилия



Сертификат: 64575127400434331092003281398393063460
 Владелец: ФЕДЕРАЛЬНАЯ СЛУЖБА ГОСУДАРСТВЕННОЙ
 РЕГИСТРАЦИИ, КАДАСТРА И КАРТОГРАФИИ
 Действителен с 17/05/2022 по 10/08/2023

Этание
вид объекта недвижимости

Лист № 5 раздела 5.1

Всего листов раздела 5.1: 28

Всего разделов: 6

Всего листов выписки: 35

17.10.2022г.

Кадастровый номер:

29:28:104152:61

64	650413	2484092.36	-	0.1	Данные	Данные
65	650414.56	2484092.21	-	0.1	Данные	Данные
66	650414.92	2484096.12	-	0.1	Данные	Данные
67	650411.78	2484096.41	-	0.1	Данные	Данные
68	650413.62	2484116.25	-	0.1	Данные	Данные
69	650423.12	2484115.37	-	0.1	Данные	Данные
70	650423.65	2484121.14	-	0.1	Данные	Данные
71	650425.01	2484121.01	-	0.1	Данные	Данные
72	650425.33	2484124.45	-	0.1	Данные	Данные
73	650423.97	2484124.58	-	0.1	Данные	Данные
74	650426.82	2484155.25	-	0.1	Данные	Данные
75	650449.72	2484153.13	-	0.1	Данные	Данные
76	650448.55	2484140.51	-	0.1	Данные	Данные
77	650446.96	2484140.66	-	0.1	Данные	Данные
78	650446.16	2484132.04	-	0.1	Данные	Данные
79	650447.75	2484131.89	-	0.1	Данные	Данные
80	650446.32	2484116.45	-	0.1	Данные	Данные

ДОКУМЕНТ ПОДПИСАН

ПОЛНОЕ НАИМЕНОВАНИЕ ДОЛЖНОСТИ

инициалы, фамилия



ЭЛЕКТРОННОЙ ПОДПИСЬЮ

Сертификат: 6457512740043883109200528139889306560
 Владелец: ФЕДЕРАЛЬНАЯ СЛУЖБА ГОСУДАРСТВЕННОЙ
 РЕГИСТРАЦИИ, КАДАСТРА И КАРТОГРАФИИ
 Действителен с 17.05.2022 по 10.08.2023

Здание

ВИД ОБЪЕКТА НЕДВИЖИМОСТИ

Лист № 6 раздела 5.1

Всего листов раздела 5.1: 28

Всего разделов: 6

Всего листов выписки: 35

17.10.2022г.

Кадастровый номер:

29.28.104152.61

81	650461.66	2484115.02	-	0.1	Данные	Данные
					отсутствуют	отсутствуют
82	650461.45	2484112.14	-	0.1	Данные	Данные
					отсутствуют	отсутствуют
1	650470.6	2484111.27	-	0.1	Данные	Данные
					отсутствуют	отсутствуют
1	650443.58	2484122.99	-	0.1	Данные	Данные
					отсутствуют	отсутствуют
2	650443.64	2484123.6	-	0.1	Данные	Данные
					отсутствуют	отсутствуют
3	650443.56	2484123.76	-	0.1	Данные	Данные
					отсутствуют	отсутствуют
4	650443.4	2484123.83	-	0.1	Данные	Данные
					отсутствуют	отсутствуют
5	650443.23	2484123.78	-	0.1	Данные	Данные
					отсутствуют	отсутствуют
6	650443.13	2484123.63	-	0.1	Данные	Данные
					отсутствуют	отсутствуют
7	650443.08	2484123.06	-	0.1	Данные	Данные
					отсутствуют	отсутствуют
8	650443.14	2484122.88	-	0.1	Данные	Данные
					отсутствуют	отсутствуют
9	650443.3	2484122.8	-	0.1	Данные	Данные
					отсутствуют	отсутствуют
10	650443.48	2484122.84	-	0.1	Данные	Данные
					отсутствуют	отсутствуют
1	650443.58	2484122.99	-	0.1	Данные	Данные
					отсутствуют	отсутствуют
1	650435.02	2484123.79	-	0.1	Данные	Данные
					отсутствуют	отсутствуют
2	650435.08	2484124.4	-	0.1	Данные	Данные
					отсутствуют	отсутствуют
3	650435	2484124.56	-	0.1	Данные	Данные
					отсутствуют	отсутствуют

ПОЛНОЕ НАИМЕНОВАНИЕ ДОЛЖНОСТИ

ДОКУМЕНТ ПОДПИСАН

ЭЛЕКТРОННОЙ ПОДПИСЬЮ

ИНИЦИАЛЫ, ФАМИЛИЯ

Сертификат: 645751274004383310920032813983906366

Выдана: ФЕДЕРАЛЬНАЯ СЛУЖБА ГОСУДАРСТВЕННОЙ
РЕГИСТРАЦИИ, КАДАСТРА И КАРТОГРАФИИ
Декларация: с 17.05.2022 по 10.08.2023

Здание
вид объекта недвижимости

Лист № 7 раздела 5.1

Всего листов раздела 5.1: 28

Всего разделов: 6

Всего листов выписки: 35

17.10.2022г.

Кадастровый номер:

29:28:104152:61

4	650434.84	2484124.63	-	0.1	Данные	Данные	отсутствуют	отсутствуют
5	650434.67	2484124.57	-	0.1	Данные	Данные	отсутствуют	отсутствуют
6	650434.57	2484124.43	-	0.1	Данные	Данные	отсутствуют	отсутствуют
7	650434.52	2484123.86	-	0.1	Данные	Данные	отсутствуют	отсутствуют
8	650434.58	2484123.68	-	0.1	Данные	Данные	отсутствуют	отсутствуют
9	650434.74	2484123.59	-	0.1	Данные	Данные	отсутствуют	отсутствуют
10	650434.92	2484123.64	-	0.1	Данные	Данные	отсутствуют	отсутствуют
1	650435.02	2484123.79	-	0.1	Данные	Данные	отсутствуют	отсутствуют
2	650426.78	2484125.16	-	0.1	Данные	Данные	отсутствуют	отсутствуют
3	650426.7	2484125.32	-	0.1	Данные	Данные	отсутствуют	отсутствуют
4	650426.54	2484125.39	-	0.1	Данные	Данные	отсутствуют	отсутствуют
5	650426.37	2484125.34	-	0.1	Данные	Данные	отсутствуют	отсутствуют
6	650426.27	2484125.19	-	0.1	Данные	Данные	отсутствуют	отсутствуют
7	650426.22	2484124.62	-	0.1	Данные	Данные	отсутствуют	отсутствуют
8	650426.28	2484124.45	-	0.1	Данные	Данные	отсутствуют	отсутствуют
9	650426.44	2484124.36	-	0.1	Данные	Данные	отсутствуют	отсутствуют

ДОКУМЕНТ ПОДПИСАН

ПОЛНОЕ НАИМЕНОВАНИЕ ДОЛЖНОСТИ

инициалы, фамилия

ЭЛЕКТРОННОЙ ПОДПИСЬЮ

Сертификат: 64575127400438331092000328139839306366

Владелец: ФЕДЕРАЛЬНАЯ СЛУЖБА ГОСУДАРСТВЕННОЙ

РЕГИСТРАЦИИ, КАДАСТРА И КАРТОГРАФИИ

Действителен: с 17.05.2022 по 10.08.2023

Лист № 8 раздела 5.1

Всего листов раздела 5.1: 28

Всего разделов: 6

Всего листов выписки: 35

17.10.2022г.

Кадастровый номер:

29:28:104152:61

10	650426.62	2484124.4	-	0.1	Данные	Данные
1	650426.72	2484124.56	-	0.1	Данные	Данные
1	650448.13	2484171.5	-	0.1	Данные	Данные
2	650448.19	2484172.1	-	0.1	Данные	Данные
3	650448.11	2484172.27	-	0.1	Данные	Данные
4	650447.94	2484172.34	-	0.1	Данные	Данные
5	650447.77	2484172.28	-	0.1	Данные	Данные
6	650447.68	2484172.13	-	0.1	Данные	Данные
7	650447.62	2484171.57	-	0.1	Данные	Данные
8	650447.68	2484171.39	-	0.1	Данные	Данные
9	650447.85	2484171.3	-	0.1	Данные	Данные
10	650448.03	2484171.35	-	0.1	Данные	Данные
1	650448.13	2484171.5	-	0.1	Данные	Данные
1	650439.57	2484172.29	-	0.1	Данные	Данные
2	650439.62	2484172.9	-	0.1	Данные	Данные
3	650439.54	2484173.06	-	0.1	Данные	Данные
4	650439.38	2484173.13	-	0.1	Данные	Данные

ПОЛНОЕ НАИМЕНОВАНИЕ ДОЛЖНОСТИ

ДОКУМЕНТ ПОДПИСАН
ЭЛЕКТРОННОЙ ПОДПИСЬЮ

Инициалы, фамилия



Сертификат: 6457512740043833109290328139839306360
 Владелец: ФЕДЕРАЛЬНАЯ СЛУЖБА ГОСУДАРСТВЕННОЙ
 РЕГИСТРАЦИИ, КАДАСТРА И КАРТОГРАФИИ
 Действителен с 17.05.2022 по 10.08.2023

Знание

вид объекта недвижимости

Лист № 9 раздела 5.1

Всего листов раздела 5.1: 28

Всего разделов: 6

Всего листов выписки: 35

17.10.2022г.

Кадасстровый номер:

29:28:104152:61

5	650439.21	2484173.08	-	0.1	Данные отсутствуют	Данные отсутствуют
6	650439.11	2484172.93	-	0.1	Данные отсутствуют	Данные отсутствуют
7	650439.06	2484172.36	-	0.1	Данные отсутствуют	Данные отсутствуют
8	650439.12	2484172.18	-	0.1	Данные отсутствуют	Данные отсутствуют
9	650439.29	2484172.09	-	0.1	Данные отсутствуют	Данные отсутствуют
10	650439.47	2484172.14	-	0.1	Данные отсутствуют	Данные отсутствуют
1	650439.57	2484172.29	-	0.1	Данные отсутствуют	Данные отсутствуют
1	650431.27	2484173.06	-	0.1	Данные отсутствуют	Данные отсутствуют
2	650431.33	2484173.67	-	0.1	Данные отсутствуют	Данные отсутствуют
3	650431.24	2484173.83	-	0.1	Данные отсутствуют	Данные отсутствуют
4	650431.08	2484173.9	-	0.1	Данные отсутствуют	Данные отсутствуют
5	650430.91	2484173.85	-	0.1	Данные отсутствуют	Данные отсутствуют
6	650430.82	2484173.7	-	0.1	Данные отсутствуют	Данные отсутствуют
7	650430.76	2484173.13	-	0.1	Данные отсутствуют	Данные отсутствуют
8	650430.82	2484172.95	-	0.1	Данные отсутствуют	Данные отсутствуют
9	650430.99	2484172.86	-	0.1	Данные отсутствуют	Данные отсутствуют
10	650431.17	2484172.91	-	0.1	Данные отсутствуют	Данные отсутствуют

ДОКУМЕНТ ПОДПИСАН

ПОЛНОЕ НАИМЕНОВАНИЕ ДОЛЖНОСТИ

Инициалы, фамилия



ЭЛЕКТРОННОЙ ПОДПИСЬЮ

Сертификат: 6457512740043833109200328139839306360
 Владелец: ФЕДЕРАЛЬНАЯ СЛУЖБА ГОСУДАРСТВЕННОЙ
 РЕГИСТРАЦИИ, КАДАСТРА И КАРТОГРАФИИ
 Действителен: с 17.05.2022 по 10.08.2023

Эдание
ВИД ОБЪЕКТА НЕДВИЖИМОСТИ

Лист № 10 раздела 5.1

Всего листов раздела 5.1: 28

Всего разделов: 6

Всего листов выписки: 35

17.10.2022г.

Кадастровый номер:

29:28:104152:61

1	650431.27	2484173.06	-	0.1	Данные	Данные
1	650452.78	2484218.79	-	0.1	Данные	Данные
2	650452.84	2484219.4	-	0.1	Данные	Данные
3	650452.76	2484219.56	-	0.1	Данные	Данные
4	650452.6	2484219.63	-	0.1	Данные	Данные
5	650452.43	2484219.58	-	0.1	Данные	Данные
6	650452.33	2484219.43	-	0.1	Данные	Данные
7	650452.28	2484218.86	-	0.1	Данные	Данные
8	650452.34	2484218.68	-	0.1	Данные	Данные
9	650452.5	2484218.59	-	0.1	Данные	Данные
10	650452.68	2484218.64	-	0.1	Данные	Данные
1	650452.78	2484218.79	-	0.1	Данные	Данные
1	650444.22	2484219.59	-	0.1	Данные	Данные
2	650444.28	2484220.19	-	0.1	Данные	Данные
3	650444.2	2484220.35	-	0.1	Данные	Данные
4	650444.04	2484220.42	-	0.1	Данные	Данные
5	650443.87	2484220.37	-	0.1	Данные	Данные

ПОЛНОЕ НАИМЕНОВАНИЕ ДОЛЖНОСТИ

ДОКУМЕНТ ПОДПИСАН
ЭЛЕКТРОННОЙ ПОДПИСЬЮ

Инициалы, фамилия

Сертификат: 6457512740043833109200328139839306360
Владелец: ФЕДЕРАЛЬНАЯ СЛУЖБА ГОСУДАРСТВЕННОЙ
РЕГИСТРАЦИИ, КАДАСТРА И КАРТОГРАФИИ
Действителен с 17.05.2022 по 10.08.2023

Знание
Вид объекта недвижимости

Лист № 11 раздела 5.1

Всего листов раздела 5.1: 28

Всего разделов: 6

Всего листов выписки: 35

17.10.2022г.

Кадастровый номер:

29:28:104152:61

6	650443.77	2484220.22	-	0.1	Данные	Данные
7	650443.72	2484219.65	-	0.1	Данные	Данные
8	650443.78	2484219.48	-	0.1	Данные	Данные
9	650443.94	2484219.39	-	0.1	Данные	Данные
10	650444.12	2484219.43	-	0.1	Данные	Данные
1	650444.22	2484219.59	-	0.1	Данные	Данные
1	650435.93	2484220.36	-	0.1	Данные	Данные
2	650435.98	2484220.96	-	0.1	Данные	Данные
3	650435.9	2484221.12	-	0.1	Данные	Данные
4	650435.74	2484221.19	-	0.1	Данные	Данные
5	650435.57	2484221.14	-	0.1	Данные	Данные
6	650435.47	2484220.99	-	0.1	Данные	Данные
7	650435.42	2484220.42	-	0.1	Данные	Данные
8	650435.48	2484220.25	-	0.1	Данные	Данные
9	650435.64	2484220.16	-	0.1	Данные	Данные
10	650435.82	2484220.21	-	0.1	Данные	Данные
1	650435.93	2484220.36	-	0.1	Данные	Данные

ПОЛНОЕ НАИМЕНОВАНИЕ ДОЛЖНОСТИ

ЛОКУМЕНТ ПОДПИСАН

ЭЛЕКТРОННОЙ ПОДПИСЬЮ

Инициалы, фамилия

Сертификат: 045751740004383310920032813983906360

Выдана: ФЕДЕРАЛЬНАЯ СЛУЖБА ГОСУДАРСТВЕННОЙ
РЕГИСТРАЦИИ, КАДАСТРА И КАРТОГРАФИИ

Действителен с 17.05.2022 по 10.08.2023

Эдание
ВИД ОБЪЕКТА НЕДВИЖИМОСТИ

Лист № 12 раздела 5.1

Всего листов раздела 5.1: 28

Всего разделов: 6

Всего листов выписки: 35

17.10.2022г.

Кадастровый номер:

29:28:104152:61

1	650404.76	2484058.24	-	0.1	Данные	Данные
2	650404.84	2484059.14	-	0.1	Данные	Данные
3	650404.34	2484059.19	-	0.1	Данные	Данные
4	650404.25	2484058.29	-	0.1	Данные	Данные
1	650404.76	2484058.24	-	0.1	Данные	Данные
1	650405.45	2484066.54	-	0.1	Данные	Данные
2	650405.5	2484067	-	0.1	Данные	Данные
3	650405.05	2484067.04	-	0.1	Данные	Данные
4	650405.01	2484066.59	-	0.1	Данные	Данные
1	650405.45	2484066.54	-	0.1	Данные	Данные
1	650397.65	2484058.9	-	0.1	Данные	Данные
2	650397.73	2484059.8	-	0.1	Данные	Данные
3	650397.23	2484059.84	-	0.1	Данные	Данные
4	650397.14	2484058.95	-	0.1	Данные	Данные
1	650397.65	2484058.9	-	0.1	Данные	Данные
1	650398.31	2484067.21	-	0.1	Данные	Данные
2	650398.35	2484067.67	-	0.1	Данные	Данные

ПОЛНОЕ НАИМЕНОВАНИЕ ДОЛЖНОСТИ

ДОКУМЕНТ ПОДПИСАН
ЭЛЕКТРОННОЙ ПОДПИСЬЮ

Инициалы, фамилия

Сертификат: 6457512740043833109200528139839306360
 Владелец: ФЕДЕРАЛЬНАЯ СЛУЖБА ГОСУДАРСТВЕННОЙ
 РЕГИСТРАЦИИ, КАДАСТРА И КАРТОГРАФИИ
 Действителен с 17.05.2022 по 10.08.2023

Знание
вид объекта недвижимости

Лист № 13 раздела 5.1

Всего листов раздела 5.1: 28

Всего разделов: 6

Всего листов выписки: 35

17.10.2022г.

Катастровый номер:

29:28:104152:61

3	650397.91	2484067.71	-	0.1	Данные	Данные
4	650397.86	2484067.25	-	0.1	Данные	Данные
1	650398.31	2484067.21	-	0.1	Данные	Данные
1	650446.73	2484120.87	-	0.1	Данные	Данные
2	650447.16	2484125.55	-	0.1	Данные	Данные
3	650424.26	2484127.68	-	0.1	Данные	Данные
4	650423.83	2484122.99	-	0.1	Данные	Данные
1	650446.73	2484120.87	-	0.1	Данные	Данные
1	650451.21	2484169.22	-	0.1	Данные	Данные
2	650451.64	2484173.91	-	0.1	Данные	Данные
3	650428.75	2484176.03	-	0.1	Данные	Данные
4	650428.31	2484171.34	-	0.1	Данные	Данные
1	650451.21	2484169.22	-	0.1	Данные	Данные
1	650455.6	2484216.53	-	0.1	Данные	Данные
2	650456.04	2484221.22	-	0.1	Данные	Данные
3	650433.13	2484223.34	-	0.1	Данные	Данные
4	650432.7	2484218.66	-	0.1	Данные	Данные

ДОКУМЕНТ ПОДПИСАН

ПОЛНОЕ НАИМЕНОВАНИЕ ДОЛЖНОСТИ

ЭЛЕКТРОННОЙ ПОДПИСЬЮ

Инициалы, фамилия



Сертификат: 6457512740043833109200528139839306360

Выдана: ФЕДЕРАЛЬНАЯ СЛУЖБА ГОСУДАРСТВЕННОЙ
РЕГИСТРАЦИИ, КАДАСТРА И КАРТОГРАФИИ

Действителен с 17.05.2022 по 10.08.2023

Здание

ВИД ОБЪЕКТА НЕДВИЖИМОСТИ

Лист № 14 раздела 5.1

Всего листов раздела 5.1: 28

Всего разделов: 6

Всего листов выписки: 35

17.10.2022г.

Кадастровый номер:

29:28:104152:61

1	650455.6	2484216.53	-	0.1	Данные	Данные
1	650406.26	2484057.18	-	0.1	Данные	Данные
2	650408.35	2484060.95	-	0.1	Данные	Данные
3	650408.95	2484067.47	-	0.1	Данные	Данные
4	650395.19	2484068.75	-	0.1	Данные	Данные
5	650394.57	2484062.12	-	0.1	Данные	Данные
6	650395.87	2484058.11	-	0.1	Данные	Данные
1	650406.26	2484057.18	-	0.1	Данные	Данные
1	650470.6	2484111.27	-	0.1	Данные	Данные
2	650473.14	2484138.53	-	0.1	Данные	Данные
3	650479.23	2484137.97	-	0.1	Данные	Данные
4	650480.44	2484151.04	-	0.1	Данные	Данные
5	650474.34	2484151.6	-	0.1	Данные	Данные
6	650474.6	2484154.38	-	0.1	Данные	Данные
7	650470.21	2484154.78	-	0.1	Данные	Данные
8	650476.56	2484223.15	-	0.1	Данные	Данные
9	650475.56	2484223.25	-	0.1	Данные	Данные

ПОЛНОЕ НАИМЕНОВАНИЕ ДОЛЖНОСТИ

ДОКУМЕНТ ПОДПИСАН
ЭЛЕКТРОННОЙ ПОДПИСЬЮ

ИНИЦИАЛЫ, ФАМИЛИЯ

Сертификат: 6457512740043831092900328139839306360

Владелец: ФЕДЕРАЛЬНАЯ СЛУЖБА ГОСУДАРСТВЕННОЙ
РЕГИСТРАЦИИ, КАДАСТРА И КАРТОГРАФИИ
Действителен с 17.05.2022 по 10.08.2025

Этапие
Вид объекта недвижимости

Лист № 15 раздела 5.1

Всего листов раздела 5.1: 28

Всего разделов: 6

Всего листов выписки: 35

17.10.2022г.

Кадастровый номер:

29:28:104152:61

10	650475.72	2484225.03	-	0.1	Данные	Данные	Данные
11	650467.15	2484225.83	-	0.1	Данные	Данные	Данные
12	650466.98	2484224.04	-	0.1	Данные	Данные	Данные
13	650456.39	2484225.02	-	0.1	Данные	Данные	Данные
14	650450.95	2484166.35	-	0.1	Данные	Данные	Данные
15	650447.08	2484166.71	-	0.1	Данные	Данные	Данные
16	650446.94	2484165.17	-	0.1	Данные	Данные	Данные
17	650449.11	2484164.97	-	0.1	Данные	Данные	Данные
18	650448.66	2484160.12	-	0.1	Данные	Данные	Данные
19	650450.35	2484159.96	-	0.1	Данные	Данные	Данные
20	650450.09	2484157.12	-	0.1	Данные	Данные	Данные
21	650427.19	2484159.25	-	0.1	Данные	Данные	Данные
22	650430.46	2484194.54	-	0.1	Данные	Данные	Данные
23	650431.88	2484194.4	-	0.1	Данные	Данные	Данные
24	650432.21	2484197.96	-	0.1	Данные	Данные	Данные
25	650430.79	2484198.09	-	0.1	Данные	Данные	Данные
26	650432.73	2484219.01	-	0.1	Данные	Данные	Данные

Полное наименование должности

Документ подписан

Электронной подписью

Инициалы, фамилия



Сертификат: 6457512740043833109200328139839506560
 Владелец: ФЕДЕРАЛЬНАЯ СЛУЖБА ГОСУДАРСТВЕННОЙ
 РЕГИСТРАЦИИ, КАДАСТРА И КАРТОГРАФИИ
 Действителен с 17.05.2022 по 10.08.2023

Здание
ВИД ОБЪЕКТА НЕДВИЖИМОСТИ

Лист № 16 раздела 5.1

Всего листов раздела 5.1: 28

Всего разделов: 6

Всего листов выписки: 35

17.10.2022г.

Кадастровый номер:

29:28:104152:61

27	650434.08	2484218.89	-		0.1	Данные	Данные
						отсутствуют	отсутствуют
28	650434.39	2484222.27	-		0.1	Данные	Данные
						отсутствуют	отсутствуют
29	650433.05	2484222.39	-		0.1	Данные	Данные
						отсутствуют	отсутствуют
30	650433.93	2484231.93	-		0.1	Данные	Данные
						отсутствуют	отсутствуют
31	650430.54	2484232.24	-		0.1	Данные	Данные
						отсутствуют	отсутствуют
32	650430.65	2484233.49	-		0.1	Данные	Данные
						отсутствуют	отсутствуют
33	650427.92	2484233.74	-		0.1	Данные	Данные
						отсутствуют	отсутствуют
34	650427.81	2484232.5	-		0.1	Данные	Данные
						отсутствуют	отсутствуют
35	650425.59	2484232.7	-		0.1	Данные	Данные
						отсутствуют	отсутствуют
36	650425.71	2484233.95	-		0.1	Данные	Данные
						отсутствуют	отсутствуют
37	650421.9	2484234.3	-		0.1	Данные	Данные
						отсутствуют	отсутствуют
38	650421.78	2484233.05	-		0.1	Данные	Данные
						отсутствуют	отсутствуют
39	650419.91	2484233.23	-		0.1	Данные	Данные
						отсутствуют	отсутствуют
40	650415.98	2484190.83	-		0.1	Данные	Данные
						отсутствуют	отсутствуют
41	650414.73	2484190.95	-		0.1	Данные	Данные
						отсутствуют	отсутствуют
42	650414.42	2484187.61	-		0.1	Данные	Данные
						отсутствуют	отсутствуют
43	650415.67	2484187.5	-		0.1	Данные	Данные
						отсутствуют	отсутствуют

ПОЛНОЕ НАИМЕНОВАНИЕ ДОЛЖНОСТИ

ДОКУМЕНТ ПОДПИСАН
ЭЛЕКТРОННОЙ ПОДПИСЬЮ

ИНИЦИАЛЫ, ФАМИЛИЯ

Сертификат: 6457515274004383310929092813983906360

Выдана: ФЕДЕРАЛЬНАЯ СЛУЖБА ГОСУДАРСТВЕННОЙ
РЕГИСТРАЦИИ, КАДАСТРА И КАРТОГРАФИИ
Действителен с 17.05.2022 по 10.08.2023

Здание
вид объекта недвижимости

Лист № 17 раздела 5.1

Всего листов раздела 5.1: 28

Всего разделов: 6

Всего листов выписки: 35

17.10.2022г.

Кадстровый номер:

29:28:104152:61

44	650415.47	2484185.32	-	0.1	Данные	Данные	Данные	Данные
45	650412.22	2484185.62	-	0.1	Данные	Данные	Данные	Данные
46	650411.82	2484181.31	-	0.1	Данные	Данные	Данные	Данные
47	650413.4	2484181.16	-	0.1	Данные	Данные	Данные	Данные
48	650412.58	2484172.32	-	0.1	Данные	Данные	Данные	Данные
49	650414.25	2484172.17	-	0.1	Данные	Данные	Данные	Данные
50	650409.74	2484123.57	-	0.1	Данные	Данные	Данные	Данные
51	650408.87	2484123.65	-	0.1	Данные	Данные	Данные	Данные
52	650409.18	2484126.93	-	0.1	Данные	Данные	Данные	Данные
53	650404.84	2484127.34	-	0.1	Данные	Данные	Данные	Данные
54	650404.7	2484125.87	-	0.1	Данные	Данные	Данные	Данные
55	650401.95	2484126.12	-	0.1	Данные	Данные	Данные	Данные
56	650401.78	2484124.31	-	0.1	Данные	Данные	Данные	Данные
57	650400.17	2484124.46	-	0.1	Данные	Данные	Данные	Данные
58	650395.01	2484068.77	-	0.1	Данные	Данные	Данные	Данные
59	650409.09	2484067.46	-	0.1	Данные	Данные	Данные	Данные
60	650410.83	2484086.15	-	0.1	Данные	Данные	Данные	Данные

Полное наименование должности

ДОКУМЕНТ ПОДПИСАН

ЭЛЕКТРОННОЙ ПОДПИСЬЮ

Инициалы, фамилия

Сертификат: 64575127400438331092005281398939006360

Владелец: ФЕДЕРАЛЬНАЯ СЛУЖБА ГОСУДАРСТВЕННОЙ
РЕГИСТРАЦИИ, КАДАСТРА И КАРТОГРАФИИ

Действителен: с 17.05.2022 по 10.08.2023

Здание

ВИД ОБЪЕКТА НЕДВИЖИМОСТИ

Лист № 18 раздела 5.1

Всего листов раздела 5.1: 28

Всего разделов: 6

Всего листов выписки: 35

17.10.2022г.

Кадастровый номер:

29:28:104152:61

61	650413.97	2484085.86	-	0.1	Данные отсутствуют	Данные отсутствуют
62	650414.36	2484090.02	-	0.1	Данные отсутствуют	Данные отсутствуют
63	650412.8	2484090.17	-	0.1	Данные отсутствуют	Данные отсутствуют
64	650413	2484092.36	-	0.1	Данные отсутствуют	Данные отсутствуют
65	650414.56	2484092.21	-	0.1	Данные отсутствуют	Данные отсутствуют
66	650414.92	2484096.12	-	0.1	Данные отсутствуют	Данные отсутствуют
67	650411.78	2484096.41	-	0.1	Данные отсутствуют	Данные отсутствуют
68	650413.62	2484116.25	-	0.1	Данные отсутствуют	Данные отсутствуют
69	650423.12	2484115.37	-	0.1	Данные отсутствуют	Данные отсутствуют
70	650423.65	2484121.14	-	0.1	Данные отсутствуют	Данные отсутствуют
71	650425.01	2484121.01	-	0.1	Данные отсутствуют	Данные отсутствуют
72	650425.33	2484124.45	-	0.1	Данные отсутствуют	Данные отсутствуют
73	650423.97	2484124.58	-	0.1	Данные отсутствуют	Данные отсутствуют
74	650426.82	2484155.25	-	0.1	Данные отсутствуют	Данные отсутствуют
75	650449.72	2484153.13	-	0.1	Данные отсутствуют	Данные отсутствуют
76	650448.55	2484140.51	-	0.1	Данные отсутствуют	Данные отсутствуют
77	650446.96	2484140.66	-	0.1	Данные отсутствуют	Данные отсутствуют

ПОЛНОЕ НАИМЕНОВАНИЕ ДОЛЖНОСТИ

ДОКУМЕНТ ПОДПИСАН

ЭЛЕКТРОННОЙ ПОДПИСЬЮ

Инициалы, фамилия

Сертификат: 64575127400438331092003281139839306360

Владелец: ФЕДЕРАЛЬНАЯ СЛУЖБА ГОСУДАРСТВЕННОЙ

РЕГИСТРАЦИИ, КАДАСТРА И КАРТОГРАФИИ

Действителен с 17.05.2022 по 10.08.2023

Звание
вид объекта недвижимости

Лист № 19 раздела 5.1

Всего листов раздела 5.1: 28

Всего разделов: 6

Всего листов выписки: 35

17.10.2022г.

Кадastroвый номер:

29:28:104152:61

78	650446.16	2484132.04	-	0.1	Данные	Данные	Данные
79	650447.75	2484131.89	-	0.1	Данные	Данные	Данные
80	650446.32	2484116.45	-	0.1	Данные	Данные	Данные
81	650461.66	2484115.02	-	0.1	Данные	Данные	Данные
82	650461.45	2484112.14	-	0.1	Данные	Данные	Данные
1	650470.6	2484111.27	-	0.1	Данные	Данные	Данные
1	650443.58	2484122.99	-	0.1	Данные	Данные	Данные
2	650443.64	2484123.6	-	0.1	Данные	Данные	Данные
3	650443.56	2484123.76	-	0.1	Данные	Данные	Данные
4	650443.4	2484123.83	-	0.1	Данные	Данные	Данные
5	650443.23	2484123.78	-	0.1	Данные	Данные	Данные
6	650443.13	2484123.63	-	0.1	Данные	Данные	Данные
7	650443.08	2484123.06	-	0.1	Данные	Данные	Данные
8	650443.14	2484122.88	-	0.1	Данные	Данные	Данные
9	650443.3	2484122.8	-	0.1	Данные	Данные	Данные
10	650443.48	2484122.84	-	0.1	Данные	Данные	Данные
1	650443.58	2484122.99	-	0.1	Данные	Данные	Данные

ДОКУМЕНТ ПОДПИСАН

ПОЛНОЕ НАИМЕНОВАНИЕ ДОЛЖНОСТИ

ЭЛЕКТРОННОЙ ПОДПИСЬЮ

ИНИЦИАЛЫ, ФАМИЛИЯ



Сертификат: 6457512740043833109200328139893906360
 Владелец: ФЕДЕРАЛЬНАЯ СЛУЖБА ГОСУДАРСТВЕННОЙ
 РЕГИСТРАЦИИ, КАДАСТРА И КАРТОГРАФИИ
 Действителен с 17.05.2022 по 10.08.2023

Этание

ВИД ОБЪЕКТА НЕДВИЖИМОСТИ

Лист № 20 раздела 5.1

Всего листов раздела 5.1: 28

Всего разделов: 6

Всего листов выписки: 35

17.10.2022г.

Кадастровый номер:

29:28:104152:61

1	650435.02	2484123.79	-	0.1	Данные	Данные
2	650435.08	2484124.4	-	0.1	Данные	Данные
3	650435	2484124.56	-	0.1	Данные	Данные
4	650434.84	2484124.63	-	0.1	Данные	Данные
5	650434.67	2484124.57	-	0.1	Данные	Данные
6	650434.57	2484124.43	-	0.1	Данные	Данные
7	650434.52	2484123.86	-	0.1	Данные	Данные
8	650434.58	2484123.68	-	0.1	Данные	Данные
9	650434.74	2484123.59	-	0.1	Данные	Данные
10	650434.92	2484123.64	-	0.1	Данные	Данные
1	650435.02	2484123.79	-	0.1	Данные	Данные
1	650426.72	2484124.56	-	0.1	Данные	Данные
2	650426.78	2484125.16	-	0.1	Данные	Данные
3	650426.7	2484125.32	-	0.1	Данные	Данные
4	650426.54	2484125.39	-	0.1	Данные	Данные
5	650426.37	2484125.34	-	0.1	Данные	Данные
6	650426.27	2484125.19	-	0.1	Данные	Данные

ДОКУМЕНТ ПОДПИСАН

ПОЛНОЕ НАИМЕНОВАНИЕ ДОЛЖНОСТИ

ЭЛЕКТРОННОЙ ПОДПИСЬЮ

ИНИЦИАЛЫ, ФАМИЛИЯ

Сертификат: 6457512740043853109200328139839306360

Выдана: ФЕДЕРАЛЬНАЯ СЛУЖБА ГОСУДАРСТВЕННОЙ
РЕГИСТРАЦИИ, КАДАСТРА И КАРТОГРАФИИ

Действителен с 17.05.2022 по 10.08.2023

Этание
 Вид объекта недвижимости

Лист № 21 раздела 5.1

Всего листов раздела 5.1: 28

Всего разделов: 6

Всего листов выписки: 35

17.10.2022г.

Катастровый номер:

29:28:104152:61

7	650426.22	2484124.62	-	0.1	Данные	Данные	Данные	Данные
8	650426.28	2484124.45	-	0.1	Данные	Данные	Данные	Данные
9	650426.44	2484124.36	-	0.1	Данные	Данные	Данные	Данные
10	650426.62	2484124.4	-	0.1	Данные	Данные	Данные	Данные
1	650426.72	2484124.56	-	0.1	Данные	Данные	Данные	Данные
1	650448.13	2484171.5	-	0.1	Данные	Данные	Данные	Данные
2	650448.19	2484172.1	-	0.1	Данные	Данные	Данные	Данные
3	650448.11	2484172.27	-	0.1	Данные	Данные	Данные	Данные
4	650447.94	2484172.34	-	0.1	Данные	Данные	Данные	Данные
5	650447.77	2484172.28	-	0.1	Данные	Данные	Данные	Данные
6	650447.68	2484172.13	-	0.1	Данные	Данные	Данные	Данные
7	650447.62	2484171.57	-	0.1	Данные	Данные	Данные	Данные
8	650447.68	2484171.39	-	0.1	Данные	Данные	Данные	Данные
9	650447.85	2484171.3	-	0.1	Данные	Данные	Данные	Данные
10	650448.03	2484171.35	-	0.1	Данные	Данные	Данные	Данные
1	650448.13	2484171.5	-	0.1	Данные	Данные	Данные	Данные
1	650439.57	2484172.29	-	0.1	Данные	Данные	Данные	Данные

ДОКУМЕНТ ПОДПИСАН

ПОЛНОЕ НАИМЕНОВАНИЕ ДОЛЖНОСТИ

ЭЛЕКТРОННОЙ ПОДПИСЬЮ

Инициалы, фамилия



Сертификат: 64575127400433833109200328139839306360
 Владелец: ФЕДЕРАЛЬНАЯ СЛУЖБА ГОСУДАРСТВЕННОЙ
 РЕГИСТРАЦИИ, КАДАСТРА И КАРТОГРАФИИ
 Действителен: с 17.05.2022 по 10.08.2023

Здание

ВИД ОБЪЕКТА НЕДВИЖИМОСТИ

Лист № 22 раздела 5.1

Всего листов раздела 5.1: 28

Всего разделов: 6

Всего листов выписки: 35

17.10.2022г.

Кадастровый номер: 29:28:104152:61

2	650439.62	2484172.9	-	0.1	Данные	Данные
3	650439.54	2484173.06	-	0.1	Данные	Данные
4	650439.38	2484173.13	-	0.1	Данные	Данные
5	650439.21	2484173.08	-	0.1	Данные	Данные
6	650439.11	2484172.93	-	0.1	Данные	Данные
7	650439.06	2484172.36	-	0.1	Данные	Данные
8	650439.12	2484172.18	-	0.1	Данные	Данные
9	650439.29	2484172.09	-	0.1	Данные	Данные
10	650439.47	2484172.14	-	0.1	Данные	Данные
1	650439.57	2484172.29	-	0.1	Данные	Данные
1	650431.27	2484173.06	-	0.1	Данные	Данные
2	650431.33	2484173.67	-	0.1	Данные	Данные
3	650431.24	2484173.83	-	0.1	Данные	Данные
4	650431.08	2484173.9	-	0.1	Данные	Данные
5	650430.91	2484173.85	-	0.1	Данные	Данные
6	650430.82	2484173.7	-	0.1	Данные	Данные
7	650430.76	2484173.13	-	0.1	Данные	Данные

ПОЛНОЕ НАИМЕНОВАНИЕ ДОЛЖНОСТИ

ДОКУМЕНТ ПОДПИСАН
ЭЛЕКТРОННОЙ ПОДПИСЬЮ

ИНИЦИАЛЫ, ФАМИЛИЯ

Сертификат: 6457512740043833109200328139839306360

Выдана: ФЕДЕРАЛЬНАЯ СЛУЖБА ГОСУДАРСТВЕННОЙ
РЕГИСТРАЦИИ, КАДАСТРА И КАРТОГРАФИИ
Декларация: с 17.05.2022 по 10.08.2023

Этание
 Вид объекта недвижимости

Лист № 23 раздела 5.1

Всего листов раздела 5.1: 28

Всего разделов: 6

Всего листов выписки: 35

17.10.2022г.

Кадастровый номер:

29:28:104152:61

8	650430.82	2484172.95	-	0.1	Данные	Данные
9	650430.99	2484172.86	-	0.1	Данные	Данные
10	650431.17	2484172.91	-	0.1	Данные	Данные
1	650431.27	2484173.06	-	0.1	Данные	Данные
1	650452.78	2484218.79	-	0.1	Данные	Данные
2	650452.84	2484219.4	-	0.1	Данные	Данные
3	650452.76	2484219.56	-	0.1	Данные	Данные
4	650452.6	2484219.63	-	0.1	Данные	Данные
5	650452.43	2484219.58	-	0.1	Данные	Данные
6	650452.33	2484219.43	-	0.1	Данные	Данные
7	650452.28	2484218.86	-	0.1	Данные	Данные
8	650452.34	2484218.68	-	0.1	Данные	Данные
9	650452.5	2484218.59	-	0.1	Данные	Данные
10	650452.68	2484218.64	-	0.1	Данные	Данные
1	650452.78	2484218.79	-	0.1	Данные	Данные
1	650444.22	2484219.59	-	0.1	Данные	Данные
2	650444.28	2484220.19	-	0.1	Данные	Данные

ДОКУМЕНТ ПОДПИСАН

ПОЛНОЕ НАИМЕНОВАНИЕ ДОЛЖНОСТИ

Инициалы, фамилия



ЭЛЕКТРОННОЙ ПОДПИСЬЮ

Сертификат: 6457512740043833109200328139839306360
 Владелец: ФЕДЕРАЛЬНАЯ СЛУЖБА ГОСУДАРСТВЕННОЙ
 РЕГИСТРАЦИИ, КАДАСТРА И КАРТОГРАФИИ
 Действителен с 17.05.2022 по 10.08.2023

Здание

Вид объекта недвижимости

Лист № 24 раздела 5.1

Всего листов раздела 5.1: 28

Всего разделов: 6

Всего листов выписки: 35

17.10.2022г.

Кадастровый номер:

29.28.104152.61

3	650444.2	2484220.35	-	0.1	Данные	Данные
4	650444.04	2484220.42	-	0.1	Данные	Данные
5	650443.87	2484220.37	-	0.1	Данные	Данные
6	650443.77	2484220.22	-	0.1	Данные	Данные
7	650443.72	2484219.65	-	0.1	Данные	Данные
8	650443.78	2484219.48	-	0.1	Данные	Данные
9	650443.94	2484219.39	-	0.1	Данные	Данные
10	650444.12	2484219.43	-	0.1	Данные	Данные
1	650444.22	2484219.59	-	0.1	Данные	Данные
1	650435.93	2484220.36	-	0.1	Данные	Данные
2	650435.98	2484220.96	-	0.1	Данные	Данные
3	650435.9	2484221.12	-	0.1	Данные	Данные
4	650435.74	2484221.19	-	0.1	Данные	Данные
5	650435.57	2484221.14	-	0.1	Данные	Данные
6	650435.47	2484220.99	-	0.1	Данные	Данные
7	650435.42	2484220.42	-	0.1	Данные	Данные
8	650435.48	2484220.25	-	0.1	Данные	Данные

Полное наименование должности

ДОКУМЕНТ ПОДПИСАН

ЭЛЕКТРОННОЙ ПОДПИСЬЮ

Инициалы, фамилия

Сертификат: 64575127400438310920032813985906360

Выдана: ФЕДЕРАЛЬНАЯ СЛУЖБА ГОСУДАРСТВЕННОЙ РЕГИСТРАЦИИ КАДАСТРА И КАРТОГРАФИИ

Действителен с 17.05.2022 по 10.08.2023

Этапие
Вид объекта недвижимости

Лист № 25 раздела 5.1

Всего листов раздела 5.1: 28

Всего разделов: 6

Всего листов выписки: 35

17.10.2022г.

Катастровый номер:

29:28:104152:61

9	650435.64	2484220.16	-	0.1	Данные	Данные	Данные	Данные
10	650435.82	2484220.21	-	0.1	Данные	Данные	Данные	Данные
1	650435.93	2484220.36	-	0.1	Данные	Данные	Данные	Данные
1	650404.76	2484058.24	-	0.1	Данные	Данные	Данные	Данные
2	650404.84	2484059.14	-	0.1	Данные	Данные	Данные	Данные
3	650404.34	2484059.19	-	0.1	Данные	Данные	Данные	Данные
4	650404.25	2484058.29	-	0.1	Данные	Данные	Данные	Данные
1	650404.76	2484058.24	-	0.1	Данные	Данные	Данные	Данные
1	650405.45	2484066.54	-	0.1	Данные	Данные	Данные	Данные
2	650405.5	2484067	-	0.1	Данные	Данные	Данные	Данные
3	650405.05	2484067.04	-	0.1	Данные	Данные	Данные	Данные
4	650405.01	2484066.59	-	0.1	Данные	Данные	Данные	Данные
1	650405.45	2484066.54	-	0.1	Данные	Данные	Данные	Данные
1	650397.65	2484058.9	-	0.1	Данные	Данные	Данные	Данные
2	650397.73	2484059.8	-	0.1	Данные	Данные	Данные	Данные
3	650397.23	2484059.84	-	0.1	Данные	Данные	Данные	Данные
4	650397.14	2484058.95	-	0.1	Данные	Данные	Данные	Данные

ДОКУМЕНТ ПОДПИСАН

ЭЛЕКТРОННОЙ ПОДПИСЬЮ

Инициалы, фамилия

Сертификат: 6457512740043833109200328139893906360

Владелец: ФЕДЕРАЛЬНАЯ СЛУЖБА ГОСУДАРСТВЕННОЙ
РЕГИСТРАЦИИ, КАДАСТРА И КАРТОГРАФИИ

Действителен: с 17.05.2022 по 10.08.2023

Здание
ВИД ОБЪЕКТА НЕДВИЖИМОСТИ

Лист № 26 раздела 5.1

Всего листов раздела 5.1: 28

Всего разделов: 6

Всего листов выписки: 35

17.10.2022г.

Кадастровый номер: 29:28:104152:61

1	650397.65	2484058.9	-	0.1	Данные	Данные
1	650398.31	2484067.21	-	0.1	Данные	Данные
2	650398.35	2484067.67	-	0.1	Данные	Данные
3	650397.91	2484067.71	-	0.1	Данные	Данные
4	650397.86	2484067.25	-	0.1	Данные	Данные
1	650398.31	2484067.21	-	0.1	Данные	Данные
1	650446.73	2484120.87	-	0.1	Данные	Данные
2	650447.16	2484125.55	-	0.1	Данные	Данные
3	650424.26	2484127.68	-	0.1	Данные	Данные
4	650423.83	2484122.99	-	0.1	Данные	Данные
1	650446.73	2484120.87	-	0.1	Данные	Данные
1	650451.21	2484169.22	-	0.1	Данные	Данные
2	650451.64	2484173.91	-	0.1	Данные	Данные
3	650428.75	2484176.03	-	0.1	Данные	Данные
4	650428.31	2484171.34	-	0.1	Данные	Данные
1	650451.21	2484169.22	-	0.1	Данные	Данные
1	650455.6	2484216.53	-	0.1	Данные	Данные

ПОЛНОЕ НАИМЕНОВАНИЕ ДОЛЖНОСТИ


 ДОКУМЕНТ ПОДПИСАН
ЭЛЕКТРОННОЙ ПОДПИСЬЮ

ИНИЦИАЛЫ, ФАМИЛИЯ

 Сертификат: 6457512740043833109200324139839306360
 Владелец: ФЕДЕРАЛЬНАЯ СЛУЖБА ГОСУДАРСТВЕННОЙ
 РЕГИСТРАЦИИ, КАДАСТРА И КАРТОГРАФИИ
 Действителен с 17.05.2022 по 10.08.2023

Здание
 Вид объекта недвижимости

Лист № 27 раздела 5.1 Всего листов раздела 5.1: 28 Всего разделов: 6 Всего листов выписки: 35

17.10.2022г.

Кадастровый номер: 29:28:104152:61

2	650456.04	2484221.22	-	0.1	Данные	Данные	Данные	Данные
3	650433.13	2484223.34	-	0.1	Данные	Данные	Данные	Данные
4	650432.7	2484218.66	-	0.1	Данные	Данные	Данные	Данные
1	650455.6	2484216.53	-	0.1	Данные	Данные	Данные	Данные
1	650406.26	2484057.18	-	0.1	Данные	Данные	Данные	Данные
2	650408.35	2484060.95	-	0.1	Данные	Данные	Данные	Данные
3	650408.95	2484067.47	-	0.1	Данные	Данные	Данные	Данные
4	650395.19	2484068.75	-	0.1	Данные	Данные	Данные	Данные
5	650394.57	2484062.12	-	0.1	Данные	Данные	Данные	Данные
6	650395.87	2484058.11	-	0.1	Данные	Данные	Данные	Данные
1	650406.26	2484057.18	-	0.1	Данные	Данные	Данные	Данные

2. Сведения о предельных высоте и глубине конструктивных элементов объекта недвижимости

Предельная глубина конструктивных элементов объекта недвижимости, м		Данные отсутствуют	
Предельная высота конструктивных элементов объекта недвижимости, м		Данные отсутствуют	

	ДОКУМЕНТ ПОДПИСАН ЭЛЕКТРОННОЙ ПОДПИСЬЮ	Инициалы, фамилия
полное наименование должности		

Сертификат: 6457512740043833109200328139839506360
 Владелец: ФЕДЕРАЛЬНАЯ СЛУЖБА ГОСУДАРСТВЕННОЙ
 РЕГИСТРАЦИИ, КАДАСТРА И КАРТОГРАФИИ
 Действителен с 17.05.2022 по 10.08.2023

Этажное
вид объекта недвижимости

Лист № 28 раздела 5.1	Всего листов раздела 5.1: 28	Всего разделов: 6	Всего листов выписки: 35
17.10.2022г.			
Кадастровый номер:		29:28:104152:61	

3. Сведения о характерных точках пересечения контура объекта недвижимости с контуром (контурами) иных зданий, сооружений, объектов незавершенного строительства Система координат 29_2

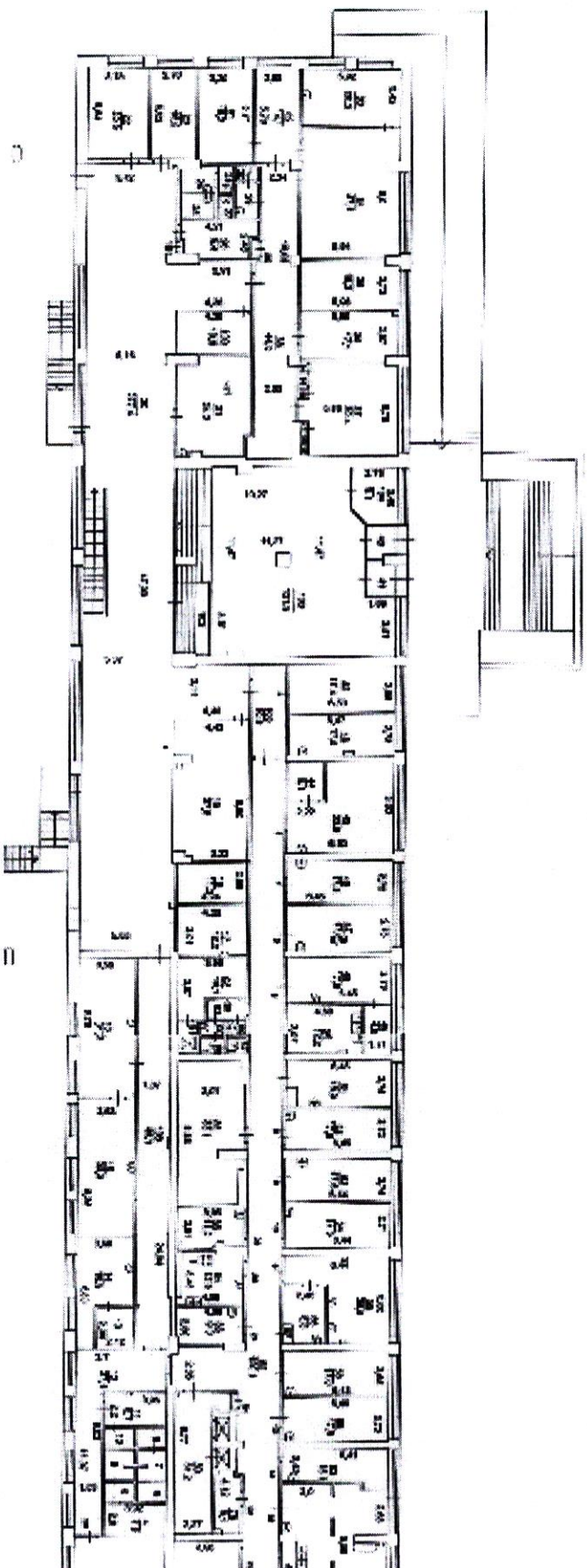
Номера характерных точек контура	Координаты, м			Средняя квадратическая погрешность определения координат характерных точек контура, м	Глубина, высота, м			Кадастровые номера иных объектов недвижимости, с контурами которых пересекается контур данного объекта недвижимости
	X	Y	Z		N1	N2	N3	
1	2	3	4	5	6	7	данные отсутствуют	
данные отсутствуют	данные отсутствуют	данные отсутствуют	данные отсутствуют	данные отсутствуют	данные отсутствуют	данные отсутствуют	данные отсутствуют	

	ДОКУМЕНТ ПОДПИСАН
ЭЛЕКТРОННОЙ ПОДПИСЬЮ	инициалы, фамилия
полное наименование должности	

Сертификат: 6457512740043833109200528139839306360
 Владелец: ФЕДЕРАЛЬНАЯ СЛУЖБА ГОСУДАРСТВЕННОЙ РЕГИСТРАЦИИ, КАДАСТРА И КАРТОГРАФИИ
 Действителен с 17.05.2022 по 10.08.2023

Выписка из Единого государственного реестра недвижимости об объекте недвижимости
 Сведения о частях объекта недвижимости

Здание		
ВИД ОБЪЕКТА НЕДВИЖИМОСТИ		
Лист № 1 раздела 6	Всего листов раздела 6: 1	Всего разделов: 6
17.10.2022г.	Кадастровый номер: 29-28-104152-61	Всего листов выписки: 35
План этажа (части этажа), план объекта недвижимости (части объекта недвижимости)		
Учетный номер части: 1		



Масштаб 1: _____ Условные обозначения: _____

ПОЛНОЕ НАИМЕНОВАНИЕ ДОЛЖНОСТИ

ДОКУМЕНТ ПОДПИСАН
 ЭЛЕКТРОННОЙ ПОДПИСЬЮ

инициалы, фамилия

Сертификат: 645751740043833109200328139839306360
 Владелец: ФЕДЕРАЛЬНАЯ СЛУЖБА ГОСУДАРСТВЕННОЙ
 РЕГИСТРАЦИИ, КАДАСТРА И КАРТОГРАФИИ
 Действителен с 17.05.2022 по 10.08.2023

Выписка из Единого государственного реестра недвижимости об объекте недвижимости

Сведения о частях объекта недвижимости

Этание			
вид объекта недвижимости			
Лист № 1 раздела 6.1	Всего листов раздела 6.1: 1	Всего разделов: 6	Всего листов выписки: 35
17.10.2022г.			
Кадастровый номер:		29:28:104152:61	

Общие сведения о части объекта недвижимости

Учетный номер части	Основная характеристика, единица измерения		Описание местоположения части	Содержание ограничения в использовании или ограничения права на объект недвижимости или обременения объекта недвижимости
	тип	значение		
1	площадь	24.2	первый этаж	Данные отсутствуют
	протяженность	0		
	объем	0		
			в квадратных метрах	
			в метрах	
			в кубических метрах	

ПОЛНОЕ НАИМЕНОВАНИЕ ДОЛЖНОСТИ	ДОКУМЕНТ ПОДПИСАН
	
ЭЛЕКТРОННОЙ ПОДПИСЬЮ	ЭЛЕКТРОННОЙ ПОДПИСЬЮ
Инициалы, фамилия	Инициалы, фамилия

Сертификат 64575127400438331092900328139839306360
 Владелец: ФЕДЕРАЛЬНАЯ СЛУЖБА ГОСУДАРСТВЕННОЙ РЕГИСТРАЦИИ, КАДАСТРА И КАРТОГРАФИИ
 Действителен: с 17.05.2022 по 10.08.2023



Государственное автономное учреждение Архангельской области «Архангельский региональный многофункциональный центр предоставления государственных и муниципальных услуг»
(отделение № 3 Управления организации предоставления государственных и муниципальных услуг по г. Северодвинску)

(наименование многофункционального центра)

Архангельская область, г. Северодвинск, ул. Индустриальная д. 18
(место нахождения многофункционального центра)

18.10.2022 10:45

(дата и время составления экземпляра электронного документа на бумажном носителе)

Степанова Любовь Александровна
(Ф.И.О. уполномоченного сотрудника многофункционального центра)



Росресстр

(наименование органа, предоставляющего услуги)

ФГИС ЕГРН

(наименование информационной системы органа, предоставляющего услуги, из которой получены сведения)

Реквизиты сертификата ключа электронной подписи
30 94 b7 97 4b 3c a8 e1 f0 7a 34 7c fa d6 fa 78

(серийный номер сертификата ключа электронной подписи)

с 17.05.2022 по 10.08.2023